



**Жер участогун мөөнөтсүз  
(мөөнөтү көрсөтүлбөгөн)  
пайдалануу укугу жөнүндө  
МАМЛЕКЕТТИК АКТ**

**ГОСУДАРСТВЕННЫЙ АКТ**  
**о праве бессрочного**  
**(без указания срока)**  
**пользования земельным участком**



Жер участогуи мөөнөтсүз  
(мөөнөтү көрсөтүлбөгөн)  
пайдалануу укугу жөнүндө

**МАМЛЕКЕТТИК АКТ  
ГОСУДАРСТВЕННЫЙ АКТ**

о праве бессрочного (без указания срока)  
пользования земельным участком

Сериясы

Серия **Б** № 023210

Ушул акт планда көрсөтүлгөн аянты 2,50 га

жер участогу(на) Токтом 12 19 апреля 2002 ж

Чолпон а/окмоту; Буйрук 104 от 29 июль 2011 ж. Чолпон а/о  
(укук берүүчү документтин аталышы, номери, күнү)

негизинде ушул жерди мөөнөтсүз (мөөнөтү көрсөтүлбөгөн) пайдалануу укугу

Кочкор

райондук (шаардык)

жергиликтүү каттоо органында, кыймылсыз мүлккө болгон укуктардын

бирдиктүү мамлекеттик реестринде 20 16- жылдын "16" ноябрь

№ 2016-6592 менен катталган жана а/омот Чолпон.

(жер пайдалануучунун аталышы)

Мектеп В с Оребашы

(пайдалануу багыты)

мөөнөтсүз (мөөнөтү көрсөтүлбөгөн) пайдаланууга берилгендигин аныктайт.

Настоящим актом подтверждается, что земельный(е) участок(и), указанный(е) в плане, площадью 2,50 га

из них

на основании Токтом 12 29 апреля 2002 г Чолпон

(наименование, номер и дата правоустанавливающего документа)

с/управа; Буйрук №104 от 29 июль 2011 г Чолпон с/у

зарегистрированного "16" 11 2016 года за № 2016-6592

СИСТЕМ

в Едином государственном реестре прав на недвижимое имущество в местном регистрационном органе Кочкор

района (города) предоставлены с/управа Чолпон

(наименование землепользователя)

в бессрочное (без указания срока) пользование, для (под)


школа В с Оребашы

(целевое назначение)

Участоктордун пандагы номери Номера участков в плане	Идентификациялык номери Идентификационный номер	Жайгашкан жери (дареги) Место расположения (адрес)
	И-04-10-1006-0112	е Оробачы

**Чектештердин баяндамасы:  
Описание смежеств:**

Түндүк - жилдомо, бою  
Түштүк - бою  
Батыш - жилдомо  
Чыгыш - жилдомо



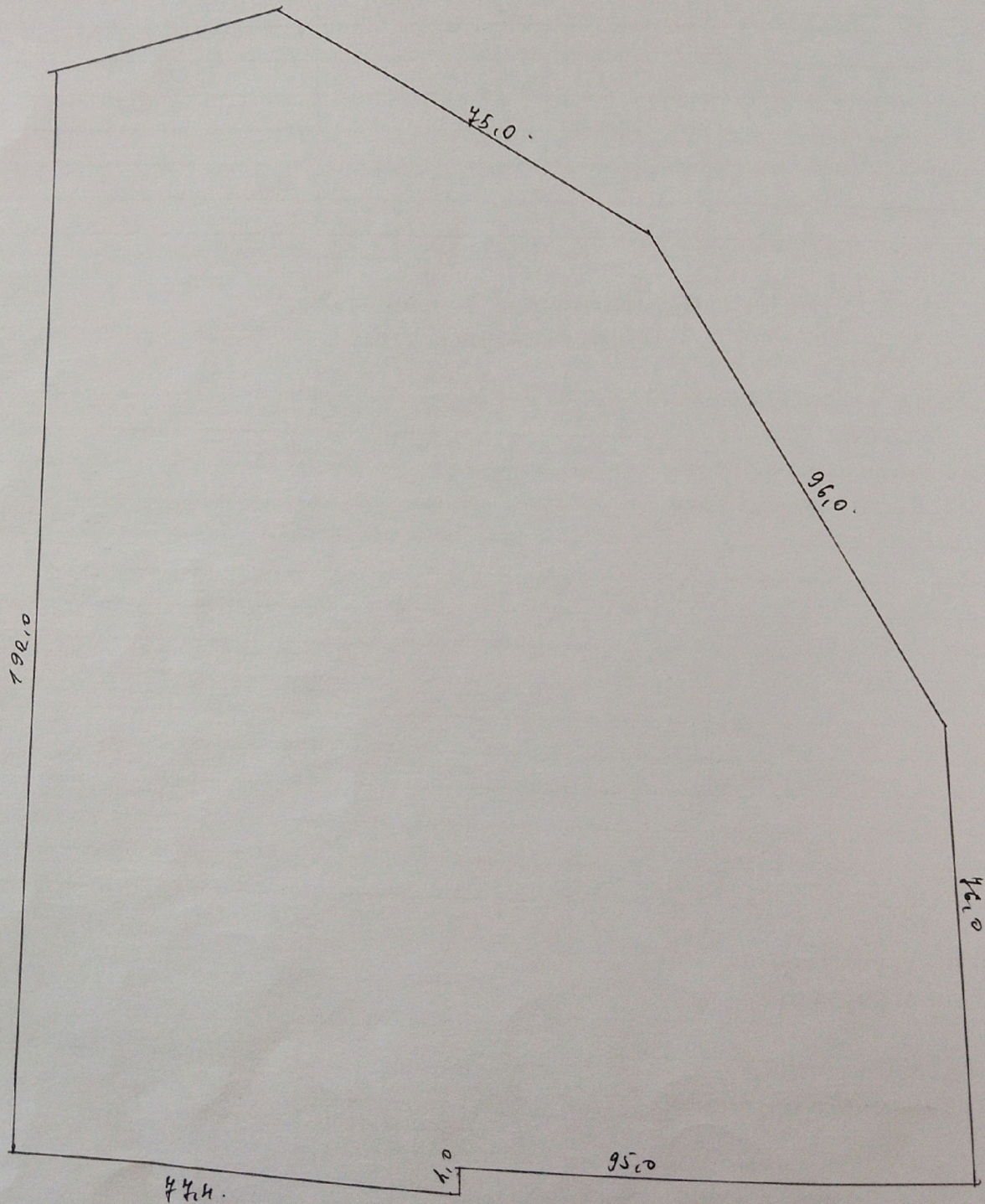
**Жергиликтүү каттоо  
органдын аткаруучусу**

**Исполнитель местного  
регистрационного органа**

*Асман Исмаилов*  
(аты - жөнү, колу) - (Ф.И.О., подпись)

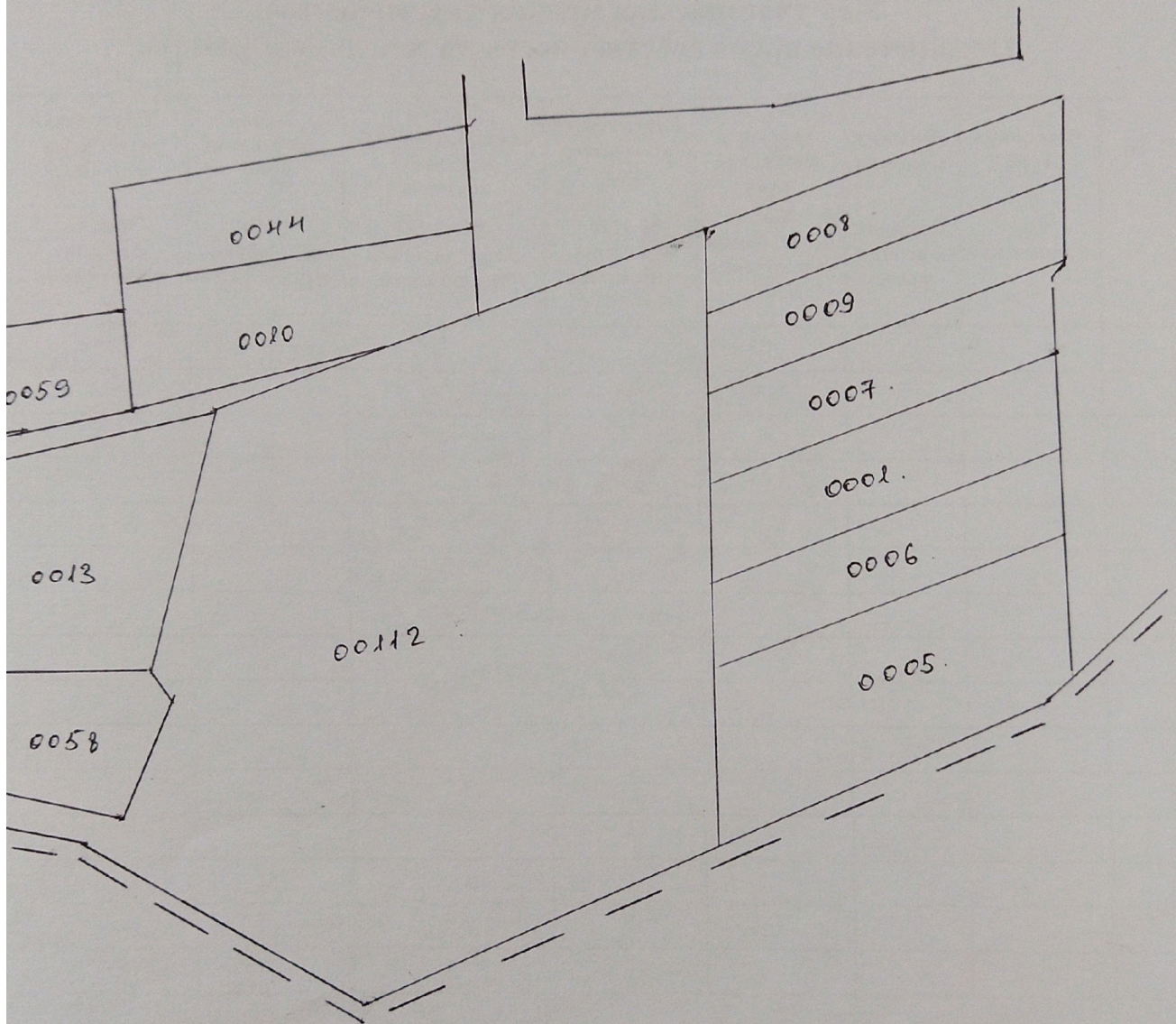
Сериясы  
Серия **Б** № 023210

Жер участогунун  
ПЛАНЫ  
ПЛАН  
земельного участка



Масштабы  
Масштаб 1: \_\_\_\_\_

Жер участкагун байлаштыруу  
Привязка земельного участка  
(кырдаалдык планы) (ситуационный план)



Жергиликтүү каттоо  
органдын аткаруучусу

Исполнитель местного  
регистрационного органа

Ариф Абдулдаев

(аты - жөнү, колу) - (Ф.И.О., подпись)

Участоктун идентификациялык номери  
Идентификационный номер участка

H-CK-10-1006-0112

### Жер участкасына менчик укугуи чектөө Ограничение права собственности на земельный участок

№	Чектөөнүн түрү	Чектөөгө документ	Чектөө укугунун катталган күнү	Каттоочунун аты - жөнү, колу	Чектөө токтотулгандыгы жөнүндөгү документ	Чектөө токтотулган күнү	Каттоочунун аты - жөнү жана колу
№	Вид ограничения	Документ на ограничение	Дата регистрации ограничения права	Ф.И.О. и подпись регистратора	Документ о прекращении ограничения	Дата прекращения ограничения	Ф.И.О. и подпись регистратора

Бул мамлекеттик акт эки нускада түзүлдү: анын биринчи нускасы жер участогунун пайдалануусунда, экинчи нускасы Кочкор

райондук (шаардык) жергиликтүү каттоо органында сакталат.

Настоящий государственный акт составлен в двух экземплярах: первый экземпляр находится у собственника земельного участка, второй - хранится в местном регистрационном органе Кочкор

района (города).

Жергиликтүү каттоо  
органдын жетекчиси

Руководитель местного  
регистрационного органа



Ж. Азиркулов

(аты - жөнү колу) - (Ф.И.О., подпись)

Берилген күнү  
Дата выдачи " \_\_\_\_\_ " \_\_\_\_\_ 20 \_\_\_\_\_ -жыл  
года